Association des Chemins de l'Europe
LESCURE, 15230 PIERREFORT
TÉL 04 71 73 40 91

www.chemins-europe.org

Compte rendu de l'Assemblée Générale qui a eu lieu le 7 mars 2015 à Mur de Barrez



Présents: A Angelvy (maire de Cézens), J Biron, C Boissière, J-M Cayla (maire de Curières,A Cézac (maire de Mur de Barrez), H Charbey (conseillère culturelle Mur de Barrez), M Chassang, J-L Chevenet, B Clermont (vice-président, Aveyron), M Clermont, B Couillaud, M Couillaud (président), S Couillaud, M Couret (OT Châtaigneraie). Jacques Dellis, Josette Dellis , R Delmas, B Ferrié, J Ferrié, M-N Ferrie (secrétaire-adjointe), AE Gastal (trésorier), C Jean, A Gerard, M Le Marrec (Sites Clunisiens),J Martinez, F Martinot, J-L Martinot, C Mestre, P Mestre (maire deThérondels), P Noyé, R Noyé, M Oradour, R. Pagès (maire de Taussac), Antonin Pons, E Renard, J-P Renard (administrateur des Sites Clunisiens, Blesle), C Slater (secrétaire), M Slater, S Vaurès

Excusés: G Boisset (présidente, Société de la Haute Auvergne), J Delmas (archiviste honoraire de l'Aveyron), M-N Cizeron, J Darrasse, J-C Delort (vice-président Cantal),C Eschalier, M Eschalier, R Flauraud (vice-président, Haute-Loire), A Gamel, D Gamel, C Giraud-Weil, H Ibanez, J Laurens (ancien président de la Chambre d'Agriculture de l'Aveyron), M Longuet (président, CDRP 12), L Manhès (maire de Brezons), C McLean, B Molia (directrice, OT Caldagues-Aubrac), C Odoux (ancien administrateur, OT Aurillac), H. Pagani, R Plantecoste, A-M Poirier, M Prunet (Les Flocons Verts, Pailherols), P Reliquet, S Reliquet, C Riss, M Riss, I Robert (OT Pierrefort-Neuveglise), André Vidalenc, A Vidalenc, Arlette Vidalenc, P Wildemann (président, CDRP-15).

L'Assemblée Générale a été précédée d'un diaporama sur le Chemin de St Gilles

1 Rapport du Président pour l'année 2014

1.1 Ouverture de chemins de grand parcours

Le President a rappelé les études de faisabilité réalisées sur nos 3 chemins prioritaires:

1) Le chemin de Robert de Turlande à La Chaise Dieu
via Paulhenc – Pierrefort – St Flour, qui emprunte la voie romaine. Ce chemin rejoint et prolonge la Voie Antique: Mur de Barrez – Thérondels.
Coût des travaux d'exécution: 51.000€ HT. La liaison St Flour – Brioude est à compléter.

2) Le chemin de pèlerinage de St Gilles, section d'Aurillac à Aubrac
via Carlat, Mur – Ste Geneviève – Laguiole – Aubrac. Coût des travaux : 21.000€ HT
Nous avons des accords de principe des collectivités de Carlat, Mur de Barrez, Ste Geneviève et Laguiole
.
3) Le chemin clunisien Murat – Bredons – Conques
(avec 2 variantes: l'une par Montsalvy l'autre par Entraygues)
Nous avons eu l'agrément de la FFRP-Paris pour labelliser ce chemin le GR 465.

Ces études sont comme des plans d'architecte qui attendent l'intervention de maîtres d'ouvrages - les collectivités locales - pour ouvrir les chemins.

Ces trois chemins passent par Mur de Barrez.

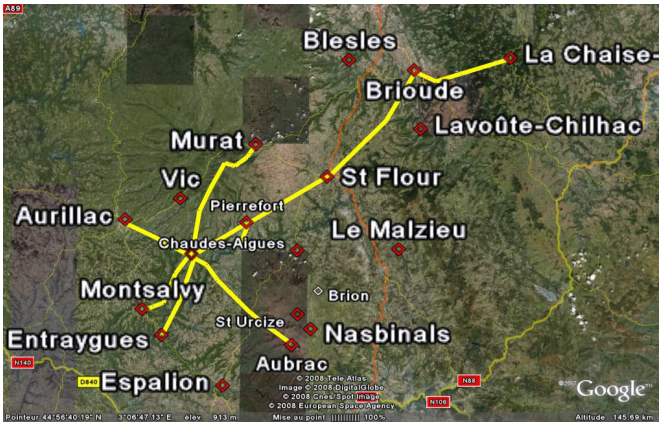

1.2 Randonnées-decouvertes 2014

Chemins de grand parcours

La Route du Sel, de La Couvertoirade à Espalion, via Ste Eulalie de Cernon, Millau, Château de Vézins, Laissac. Du 25 au 30 mai 2014, 10 participants.

Chemin de pèlerinage

De Jou-sous-Monjou à Pailherols, à l'occasion de la fête de Notre Dame de Pailherols.
17 août 2014, 11 participants.

1.3 Diaporama présenté par Michel Couillaud à la photothèque cantalienne (décembre 2014)

Le Chemin de Saint Flour à Aurillac au XVIIIème siècle ou « *Défense et illustration du patrimoine cantalien ».*

1.4 Publications en 2014

Du temps des explorations au temps des écrits:

 *ITIN-ERRANCES du Rouergue en Auvergne: la Route du sel et les granges cisterciennes de l'Abbaye de Bonneval*	 *Les Foires de Pierrefort: chemins et traditions* (épuisée)

Le rapport du President a été adopté à l'unanimité.

2 Rapport financier 2014

Compte de résultat

DEPENSES		RECETTES	
Fournitures diverses, imprimerie	1484,40	Divers vente de livres	1848,20
Frais de randonnées	3539,40	Activité randonnées	3679,00
Frais d'exploration (déplacements)	848,50	Intérêt sur livret	99,86
Prime d'assurance	150,23	Subventions adhésions collectivités	501,15
Frais postaux et bancaires	70,55	Adhésions individus	555,00
Cotisations partenaires 145,00	145,00	Dons	344,40
Site archéologique de Malbo	2000,00		
Prestation de service	73,36		
Total I	**8311,40**	**Total II**	**7021,61**
		Résultat déficitaire	**1289,83**

Trésorerie

En debut d'année 2014	
Compte bancaire	3585,18
Livret épargne	8480,67
Total	**12065,85**
En fin d'année 2014	
Compte bancaire	2197,15
Livret épargne	8578,87
Total	**10762,02**
Variation	**-1289,83**

Le déficit s'explique par le fait que la somme de 2000€ donnée à la commune de Malbo pour son site archéologique des Monts du Cantal a été provisionnée en 2013 mais n'a été dépensée qu'en 2014.

(Un article est paru à ce sujet dans la revue de la Haute Auvergne : «L'histoire de l'occupation humaine sur la Planèze sud du Plomb du Cantal», avril 2014.)

Le rapport financier a été adopté à l'unanimité.

3 Nouveau site internet www.chemins-europe.org

Notre ancien site ayant été piraté en juillet 2014, Catherine Slater est en train d'en créer un nouveau avec l'aide de Sarah Hubert-Marquez (http://brezons.blogspot.fr/). Nous vous incitons à le consulter souvent pour en améliorer le référencement sur les moteurs de recherche. Vous y trouverez déjà un certain nombre de nos chemins, ainsi que nos études de faisabilité, des diaporamas et les comptes rendus des reunions de l'Assemblée Générale.

4 Adhésions

Particuliers

2011	2012	2013	2014
39	53	45	42

4.1 Collectivités

Cézens
Ste Geneviève sur Argence
St Martin sous Vigouroux

L'Association tient à remercier ces collectivités pour leur precieux soutien et invite d'autres à suivre leur exemple.

5 Perspectives pour 2015 (sous reserve de l'accord du nouveau Conseil d'Administration)

5.1 Publications

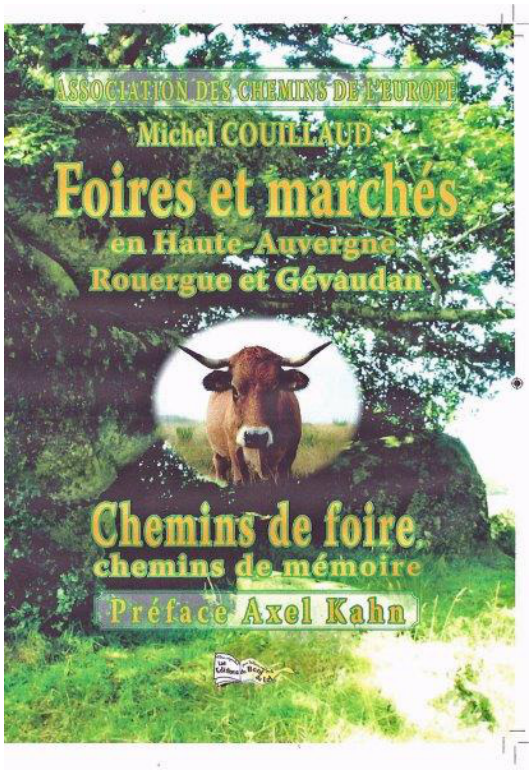	*Chemins de foire: Haute-Auvergne-Rouergue et Gévaudan,* publié par les Editions des Bords du Lot

Michel Couillaud a entièrement repris son fascicule sur les chemins de foire (épuisé), et l'a transformé en un livre avec 164 photos en couleur et une préface d'Axel Kahn. Les Editions du Bord du Lot vont prendre en charge les frais de publication et reverser un pourcentage à l'Association. Il doit paraître en mai et les bons de souscription seront prêts pour la mi-mars. L'Assemblée a félicité Michel Couillaud pour ce beau livre qui portera à la connaissance du public le travail de l'Association sur l'histoire de nos chemins de foire et du patrimoine rural.

Eglises et chapelles entre Plomb et Truyère (Cantal et Aveyron),
avec la participation d'Humbert Jacomet.

5.2 Réalisation des trois chemins prioritaires, en liaison avec la FFRP et les collectivités concernées

- Le Chemin Clunisien
- Le Chemin de St Gilles
- La Voie Antique: Mur–St Flour–Brioude–La Chaise Dieu

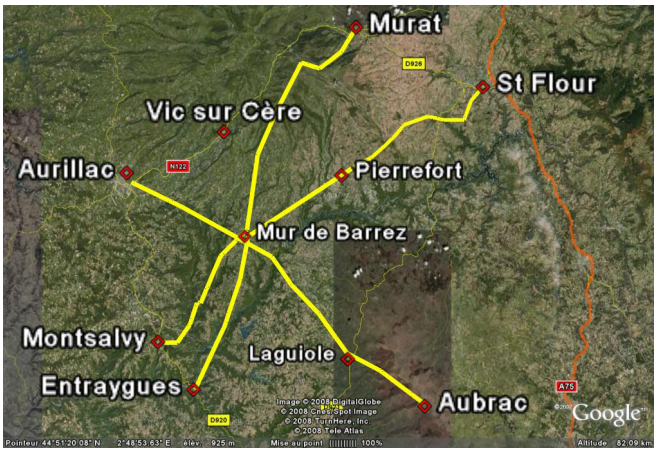

5.3 Le Pont d'Antony (Cézens)

Michel Couillaud a remis la plaque de la Fondation du Patrimoine à Monsieur Angelvy, Maire de Cézens.

Le pont a été bien fréquenté en 2014, mais son accès depuis Frescolanges devrait être amélioré. Du côté Paulhagols, la mairie devra traiter le problème de l'écoulement des eaux usées.

Des explorations sont à poursuivre pour l'ouverture de la voie Saint Flour- Aurillac.

Josette Dellis a suggéré un projet pédagogique: des sorties pour familiariser les enfants avec le patrimoine de leur pays..

5.4 Le chemin des moniales de Thérondels à Blesle

Personnes-ressources

- Colette Mestre, qui a fait de la reconnaissance sur l'itinéraire
- Jean-Paul Renard (élu à Blesle; administrateur des Sites Slunisiens)
- Louis Manhès (Maire de Brezons)

Michel Couillaud a publié un article dans la *Revue de la Haute Auvergne « Nommer les êtres et les lieux », janvier 2014.*

5.5 Autres chemins de grand parcours

- Le Chemin des Abbayes : La Chaise-Dieu – Pébrac – Fournels – St Urcize – (Aubrac) – Montpeyroux – Entraygues – Conques, qui coïncide en partie avec la draye du Quercy en Aubrac
- La route du sel du Larzac en Auvergne (suite)
- Blesle – Saint Flour: deux sites clunisiens

5.6 Rétablissons les ponts entre Cantal et Aveyron

- **De Lacapelle-Barrez au Bousquet**
  Ce pont été construit en 1996 par Antonin Laroussinie du Chambon aux frais des communes (hors main d'œuvre): information de Paul Mestre. Le principal travail consiste à refaire la pile rive droite qui est située sur la commune de Lacapelle-Barrez. Dans la mesure où ce pont permettra de faire un circuit touristique entre les deux communes, le coût de réparation devrait être imputé à parts égales entre celles-ci.

- **De Buzert à Thérondels :**
  Le pont sur l'Hirondelle, situé entre Billiez (commune de St Martin-sous-Vigouroux) et Roumégoux (commune de Thérondels) a été emporté par les crues. Il était sur l'ancien chemin de foire de Buzert à Thérondels. Egalement, ce devrait être un des chemins emprunté par les moniales de Blesle. Le pont de l'Estradié sur le Brezons était sujet à des crues encore plus violentes.

  Références:
  Revue de la Haute Auvergne «Nommer les êtres et le lieux», janvier 2014.
  «Le chemin de foire de Buzert à Thérondels », à paraître dans M. Couillaud, *Foires en Haute Auvergne, Rouergue et Gévaudan.*

  Action: les Maires de Thérondels et de St Martin-sous-Vigouroux.

6 Budget 2015

Il sera établi par la nouvelle équipe.

7 Renouvellement du Conseil d'Administration

Le conseil est composé de 21 membres dont la moitié est renouvelée tous les ans.

Membres sortants fin 2014	***Démissionnaires***
Daniel Cassière Michèle Couret Christiane Eschalier Marie-Noëlle Ferrié Robert Flauraud Jean Laurens Colette Mestre Martine Oradour Annie Rassinot-Usse Philippe Reliquet Catherine Slater	Daniel Cassière Bernard Clermont Christiane Eschalier Christian Grégoir Nicolas Perrain Jacques Perrot Annie Rassinot-Usse
Nouveaux candidats	
Geneviève Boisset (présidente, SHA)	
Alain Cézac (maire de Mur)	
Hélène Charbey (conseillère culturelle, Mur de Barrez)	
Josette Dellis (Pierrefort)	
Roland Delmas (Brommat)	
René Pagès (maire de Taussac)	
Jean-Paul Renard (Blesle, Sites Clunisiens)	

L'Assemblée Génerale a approuvé les membres suivants pour 2015
(à l'unanimité moins une voix contre):

Conseil d'Administration

Jean-Robert Alazard (Ste Genevieve)
Geneviève Boisset (présidente, Société de la Haute Auvergne)
Alain Cézac (Maire de Mur de Barrez)
Hélène Charbey (conseillère culturelle, Mur de Barrez)
Michel Couillaud (St Martin s.Vigouroux)
Michèle Couret (presidente, OT Châtaigneraie)
Josette Dellis (Pierrefort)
Roland Delmas (Brommat)
Jean-Claude Delort (Neuvéglise)
Marie-Noëlle Ferrié (conseillère municipale, Oradour)
Robert Flauraud (La Chaise-Dieu)
Emile Gastal (Les Ternes)

Jean Laurens (Lacroix Barrez)
Colette Mestre (Thérondels)
Martine Oradour (Riom)
René Pagès (maire de Taussac)
Robert Plantecoste (Badailhac, 15340 Cassaniouze)
Philippe Reliquet (Sinhalac/Paris)
Jean-Paul Renard (conseiller municipal, Blesle, et administrateur des Sites Clunisiens)
Catherine Slater (Oradour/Bristol)
Jean-Marie Vigouroux (St Urcize)

Conseil Scientifique

Geneviève Boisset (présidente, Société de la Haute Auvergne) pour le Cantal
Jean Delmas (archiviste honoraire) pour l'Aveyron

- - - - - - - - - - - -

Le Conseil d'Administration s'est réunie en présence de l'Assemblée Générale pour choisir le nouveau Bureau. Ont été élus à l'unanimité:

Président: Alain Cézac

Président d'Honneur: Michel Couillaud

Vice-Président Cantal: Emile Gastal

Vice-Président Aveyron: Roland Delmas

Vice-Président Haute-Loire : Robert Flauraud

Trésorier: Jean-Claude Delort

Secrétaire: Catherine Slater

Secrétaire-Adjointe: Marie-Noëlle Ferrié

Secrétariat (fonctions à preciser) : Hélène Charbey

Après la séance Martine Oradour, Emile Gastal et Catherine Slater ont rendu hommage à Michel Couillaud, Président sortant: à sa vision de nos chemins historiques comme vecteurs de développement pour les pays qu'ils traversent; au dévouement infatigable avec lequel il les a poursuivis à travers les témoignages des anciens et les écrits, puis sur le terrain - par tous les temps - menant des groupes de marcheurs passionnés; et à l'enthousiasme qui'il a su communiquer par ses publications. et ses diaporamas éloquents.

L'Association le remercie chaleureusement pour les beaux résultats de plus de 20 ans de travail qu'il transmet maintenant à son successeur.

Le nouveau Président Alain Cézac a pris la parole ensuite pour expliquer sa vision de la prochaine étape.

«Ma candidature à la présidence de l'Association des « Chemins de l'Europe », a pour but de poursuivre l'excellent travail réalisé par Michel Couillaud et son équipe au fil des ans et également de relever un défi

passionnant pour notre territoire.

Ces trois chemins historiques qui se croisent sur le Carladez(s) sont une chance exceptionnelle qui ne pouvait pas laisser indifférent le Maire de Mur de Barrez. Aujourd'hui la France entière marche et les Français, dit-on, sont authentiquement amoureux de leur patrimoine et de leur histoire. Nos territoires ruraux ont besoin aujourd'hui de faire émerger de nouveaux projets pour créer de nouvelles richesses et à terme, rendre positif leur solde migratoire. La richesse de leur patrimoine historique et culturel pourrait, sous certaines conditions, leur permettre d'accomplir leur destin économique et démographique.

Le projet des « Chemins de l'Europe » comporte donc quatre dimensions :

- Une dimension **historique** (que l'association et Michel Couillaud maîtrisent bien) qui raconte l'histoire de ces chemins et invite les érudits et les habitants à l'enrichir par l'apport de leur propre histoire, des contes ou légendes de leur pays.
- Une dimension **culturelle** ensuite qui invitera les élus, les associations et les propriétaires à faire vivre et animer les sites de leur territoire et les rendre agréables tout au long de l'année.
- Une dimension **opérationnelle** aussi qui invitera les élus, les riverains et les habitants à réouvrir ces chemins et les rendre accessibles (l'expérience « d'Icare » à ce titre-là, semble irremplaçable)
- Une dimension **économique** enfin, bâtie autour d'un projet de tourisme culturel et intelligent, « classique » dans un premier temps par la création de gîtes, tables d'hôte et espaces d'accueil mais qui très vite, présentera une offre d'installation complète à des populations en quête d'un « Vivre mieux » (le concours « d'Aveyron Vivre vrai » paraît nécessaire).

Les chemins fédèrent et rapprochent les territoires et les hommes; ils créent une véritable cohérence historique, culturelle, géographique et humaine ; ils peuvent à terme constituer un véritable projet économique de territoire. Aujourd'hui, un défi nous est lancé. Les chemins ouvrant au partage, l'Association se propose de lier ses forces aux autres forces vives et, sur le terrain de relever ensemble ce défi.

L'Aveyron vise la barre des 300.000 habitants ? Modestement notre projet y contribuera !»

cs/ CR AG 15 Mur de Barrez.doc/10/03/15