Association des Chemins de l'Europe

CARLATEL, 7 GRAND'RUE, 12600 MUR DE BARREZ
TÉL 05 65 48 56 81

www.chemins-europe.org

Compte rendu de la réunion de l'Assemblée Générale qui s'est tenue à Bromat le 7 avril 2018

Présents: A Cézac, C Cézac, J Chappot, M Chappot, G Chastang, B Clermont, M Couillaud, S Couillaud, A Courchinoux, J-C Delort, B Ferrié, M-N Ferrié, E Gastal, R Grimal, P Marndon, C Marfin, C Mestre, P Mestre, L Pagès, R Pagès, C Slater, M Slater, J Valadier.

Excusés: M Albisson, A Boissonnade, D. Cayla, J-M Cayla, H Charbey, M. Couret, J & J Dellis, R Flauraud,H Ibanez, C Jean, C McLean, F Martinot, J-L Martinot, B Massini, C Odous, M Oradour,, H Pagani, P Reliquet, S Reliquet, C Riss, M Riss, I Robert, P Wildemann, M Zunino.

1 Le Rapport du Président 2016-17

Ce rapport d'activité fait le point sur deux années de travail sur le terrain. Il n'y a pas eu d'Assemblée Générale en 2017.

1.1 Les Rencontres

45 réunions de travail ont eu lieu pour l'avancement de nos 3 chemins prioritaires:

1- Sur le Saint Gilles
Secteur 15 : Les Elus d'Aurillac (3), Carlat (3), La CABA (3), CDRP-15 (3)
Secteur 12 : Les Élus Carladez, Argence, Viadène, le PNR Aubrac, CDRP-12 (5)
Hors Secteur : Les Responsables Saint Guilhem et Saint Gilles (3)

2- Sur le Saint Robert
Secteur 15 : Les Elus de Saint Flour (1)
Secteur 12 : Les Elus de Thérondels et Brommat (3)
Secteur 43 : Les réunions RESC à La Chaise-Dieu, Lavaudieu ...(4)

3- Sur le Chemin de Cluny (GR 465) :
Secteur 15 : Les Elus de Pailherols et Murat-Albepierre (3) Montsalvy (1)
Secteur 12 : Les Elus de Taussac, Murols, Entraigues, Conques (6)
Hors secteur : Les réunions ICARE et FESC (5) – Deux inaugurations (2)

13 évènements de communication:

- 1 livre et un article (Michel Couillaud)
- 5 articles de presse autour des trois Chemins (Centre-Presse, La Montagne, Bulletin)
- 3 références dans des parutions du CG12 et CG15
- 3 Interviews radio diffusées (Totem + Jordanne FM)

1.2 Nos 3 chemins

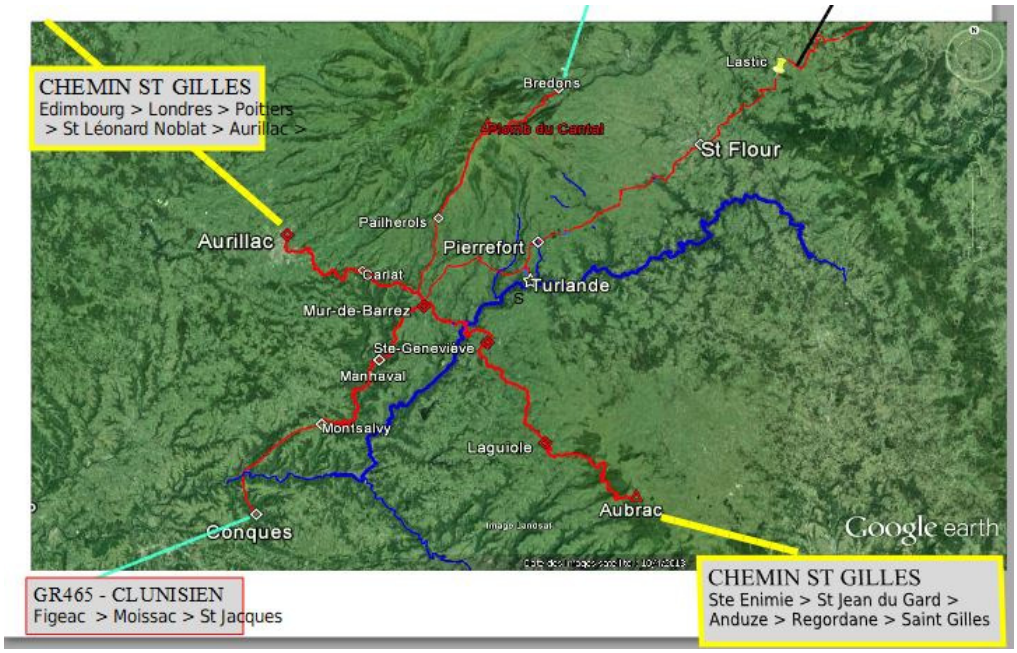

Le chemin clunisien (GR465)

Le GR 465 a été inauguré le 30 juin 2017 à Mur-de-Barrez par la FFRP, les CDRP 15 et 12 et l'Association Itinéraire Clunisien Auvergne Rouergue (ICARE).

(Photo parue dans Centre Presse le 28/06/2018)

Le chemin clunisien se fait connaitre.



Le topoguide du GR465 *"Des Monts du Cantal à la Vallée du Lot – de Murat à Conques"* a été publié en mars 2017 par la Fédération Française de la Randonnée Pédestre.

Près de 900 exemplaires ont été vendus jusqu'ici —ce qui représente 2700 personnes ayant connaissance du chemin, selon le calcul de la FFRP.

Michel Couillaud et Catherine Slater préparent un livre sur le chemin clunisien et son patrimoine.

L'association ICARE est en charge d'animer le GR465. Une charte de qualité a été rédigée pour l'accueil des marcheurs: elle a été adoptée par le chemin de Saint Guilhem et servira de modèle pour nos autres chemins.

En 2017, pour la première saison :

- près de 300 randonneurs ont emprunté le nouveau GR 465.
- l'ancienne Gendarmerie de Mur-de-Barrez, aménagée en «Maison des Randonneurs », a hébergé plus de cent marcheurs.
- les premiers impacts économiques sont enregistrés: 18 K€ de revenus pour la Maison des Randonneurs à Mur, les Flocons Verts à Pailherols et le gîte d'étape à Murols.

Pour avril-mai 2018, près de 100 réservations ont été enregistrées.

Le chemin de Saint Gilles

Aurillac—Aubrac : 113km à parcourir en 6 jours

La section cantalienne (33,2 km)

Aurillac – Arpajon sur Cère – Vézac: 14 km

Le tracé part de Saint Géraud et suit la Jordanne jusqu'à Arpajon puis Vézac. Une valorisation des berges de la Jordanne est en cours. Cette section est sous la compétence de la CABA. Une randonnée de marquage est prevue pour mai/juin 2018. Il serait intéressant d'étudier l'option de rejoindre Arpajon par le chemin balisé du Puy de Vaurs pour éviter le goudron à la sortie d'Aurillac.

Vézac – Carlat – Mur-de-Barrez: 19,2 km
Carlat – Juzelles – La Croix – La Calsade (Badailhac) – Loubéjac – Les Volcamps – Arbre Rond (Bonnet) – Cros de Ronesque (Montanat et Bassignac)
Une modification du tracé du CDRP-15 est proposée à la sortie de Carlat pour éviter le fond de la vallée offrir le paysage de la Calsade et bénéficier des gîtes de Badailhac (2km). L'étape Aurillac-Badhaillac fait 25km, mais les étapes suivantes sont plus courtes.

La section aveyronnaise (79,9 km)

- Mur-de-Barrez – Brommat – Sainte-Geneviève: 19,4 km
- Sainte-Geneviève – Alpuech – Laguiole: 24,8 km
- Laguiole – Saint-Chély d'Aubrac: 24 km
- Saint-Chély d'Aubrac – Aubrac: 11,7 km

En 2016 Martin Ducrohet (étudiant en alternance à la mairie de Sainte Geneviève-sur-Argence) a effectué des operations de listage des hébergements sur cette section aveyronnaise, et a affiné l'itinéraire en proposant certains parcours déjà balisés.

Il est proposé d"emprunter l'itinéraire de Saint Guilhem (déjà opérationnel) pour descendre d'Aubrac à Saint-Gilles-du-Gard, en attendant de trouver le tracé historique du Saint Gilles.

Le marquage du chemin

En 2016-17 des opérations de marquage ont été effectuées par l'Association entre Mur-de-Barrez et Laguiole, utilisant des macarons qui représentent la main de Saint Gilles protégeant la biche.

Le 23 juillet 2016 une randonnée inaugurale a eu lieu sur la section Alpuech—Laguiole.
Une quarantaine de marcheurs ont été accueillis au départ par le maire d'Alpuech, et par notre Vice-Président J. Valadier (maire d'Argence-en-Aubrac) pour un déjeûner servi dans son buron.

Le 18 avril 2017 une randonnée de repérage a réuni des membres de l'association, des élus et des clubs de marcheurs pour baliser la section Mur-de-Barrez—La Cadène.

Les prochaines étapes

Une réunion a eu lieu le le 5 mars 2018 avec les représentants des CDRP-Aveyron et Cantal et les élus concernés à propos d'une candidature pour l'homologation du chemin en GR: le dossier attend la confirmation de l'itinéraire et des hébergements, qui est plus avancée sur la section aveyronnaise (presque opérationnelle) que sur celle du Cantal. Un des atouts du chemin de Saint Gilles est qu'on peut le parcourir en une semaine de vacances.

Printemps – été 2018 : repérages sur la partie Cantal
Eté – automne 2018 : poursuite du marquage sur la partie Aveyron

Ces opérations de marquage-repérage seront testées par des bénévoles, des clubs de marcheurs et des représentants des communes. Pour la prochaine édition des macarons jaunes on songera à les faire un peu plus petits (moins vulnérables).

Le chemin de Saint Robert (Mur-de-Barrez—La Chaise-Dieu)

Qui était Saint Robert?

• Fils de Géraud, seigneur de Turlande, Robert de Turlande naît vers 1001, près de la Chapelle Laurent,
au « Pont du Saint » , sa mère se rendant à Brioude.
• Il devient chanoine à Brioude en 1026 et est ordonné prêtre. En compagnie de deux chevaliers pénitents,
il quitte Brioude et vient s'installer prés d'une chapelle ruinée appelée *Casota*. Il entreprend la construction d'un monastère sur ce lieu.
• En 1050, les travaux d'édification du monastère sont terminés. Cautionné par l'évêque de Clermont, Robert obtient du roi Henri Ier en 1052 un diplôme de protection qui place les supérieurs de l'abbaye de la Chaise-Dieu sous l'abri de la justice royale. Il meurt à la Chaise-Dieu le 17 avril 1067.
• À l'annonce de sa mort, les pèlerins accourent pour vénérer sa dépouille. Il est célébré par l'Église comme un saint et est canonisé par le pape Alexandre II, en 1070. Il ordonne la célébration de sa fête le 24 avril.

L'itinéraire
A l'origine le chemin part de la chapelle de Turlande pour se rendre à La Chaise-Dieu.

L'extension du chemin jusqu'à Mur de Barrez (recoupant la Voie Antique entre Saint-Flour et Mur-de-Barrez) permet d'y rejoindre le chemin de Saint Gilles et le Chemin Clunisien. La Voie Antique a fait l'objet de notre Étude de Faisabilite réalisée par le CDRP-15 en 2009.

En 2016-2017 l'équipe de Saint-Robert (J-C Delort, M-N Ferrié, R. Flauraud et E. Gastal) a étudié les possibilités d'hébergement entre Pierrefort et Brioude pour proposer un cheminement avec des étapes de moins de 25km (préconisation de la FFRP). En plus de son intérêt historique, ce chemin permet de développer la randonnée sur la partie cantalienne, peu fournie, et de revitaliser et faire découvrir le territoire traversé.

Section Mur-de-Barrez —Thérondels (15.8km)

SectionThérondels—Pierrefort (12.5km)

Entre Mur-de-Barrez et Pierrefort le chemin ne présente aucune difficulté.
La section Therondels—Pierrefort est un des anciens chemins de foire de Pierrefort.

Section Pierrefort—Neuvéglise—Saint-Flour (40km)

En rouge le tracé historique (direct), en vert le tracé économique (réaliste).

Il faut deux étapes entre Pierrefort et Saint-Flour (>35km). Le chemin historique passe par Chambernon, mais pour l'instant ce village n'a pas d'hébergement agréé. La variante économique permet de se ravitailler à Oradour et de dormir à Neuvéglise (à 20km de Pierrefort et de Saint-Flour). Il reste le problème de la traversée du Jurols sous Sériers, qui peut être évité en passant par Les Ternes (ravitaillement)

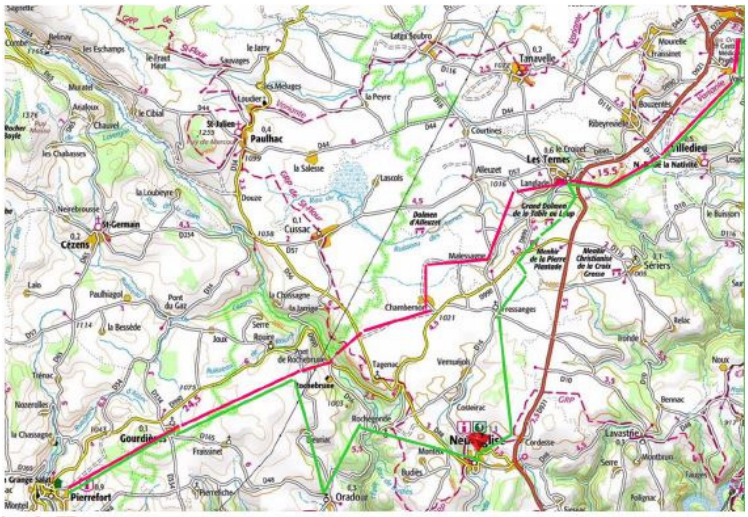

Section Saint Flour (canton nord)—Saint Poncy et Celoux (42km)

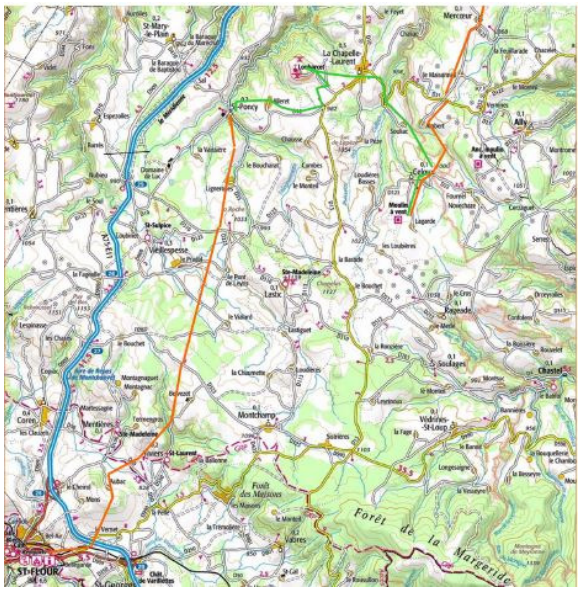

Les hébergements sont rares entre Saint-Flour et Brioude, malgré la richesse historique: Loubarcet, Lastic, les châteaux de Sieujac, Rochegonde, Parentignat et autres.

Pour la première étape il n'y que Saint Poncy à 24km. Il est regretable de ne pas passer par Lastic —origine de la famille de Lastic. Comme il n'y a pas d'hébergement à Mercoeur, il faut faire un détour pour dormir à Celoux (étape de 18km). Il faut que les communes —les moteurs de developpement— investissent pour faire avancer le projet (Com Com de Saint-Flour). Les touristes réclament des “chemins qui racontent une histoire”. Il y a un cercle vertueux à amorcer, où la perspective d'un nouveau GR attire des hébergeurs.

Pour la traversée de la Haute Loire entre Brioude et La Chaise-Dieu l'itinéraire rejoint le GRP *Robe de Bure et Cotte de Mailles*.

À l'automne 2018 une section du chemin de Saint Robert sera inaugurée avec une marche vers La Chaise-Dieu, pour coïncider avec le retour des tapisseries de l'abbaye, restaurées pour leur 500ᵉ anniversaire.

Il faudra compter au moins deux ans pour l'homologation du chemin à partir du moment où le tracé et les hébergements ont été fixés. A noter que l'homologation peut être retirée si le chemin est trop peu fréquenté, si les hebergements ferment ou si le balisage n'est pas entretenu.

1.3 Nos Publications

Michel Couillaud a publié un livre et un article:



À la recherche du patrimoine perdu” : Auvergne, Rouergue et Gévaudan, Éditions des Bords du Lot, 2016.

Les membres de l'association peuvent acheter ce livre au prix de 15€ en s'adressant à Hélène Charbey (helene.charbey@orange.fr)

“Des ponts et des hommes, au carrefour de la géographie et de l’histoire : le bassin de la Truyère et ses confins”, *Revue de la Haute-Auvergne*, T 79, jan-mars 2017.

Le rapport du Président a été adopté à l'unanimité.

2 Le Rapport financier 2016-17

COMPTE DE RÉSULTAT 2016

DÉPENSES	
Fournitures diverses imprimerie	3,516.16
Frais de randonnées	233.81
Primes d'assurance	151.23
Frais de deplacements	
Frais de reception A Kahn	250.78
Frais postaux et banque	26.40
Affiliation et cotisations	350.00
Prestation de service informatique	419.74
Versement Livret	
TOTAL Depenses	**4,948.12**

RECETTES	
Credit debut d'année	**439.74**
Divers vente de livres	327.50
Activité Randonnees	
Interet de livret	135.49
Participation membres repas Axel Kahn	879.00
Suvention adhesions colectivité	190.00
Adhésions	1,736.30
virement livret	2,000.00
Sous total	5,708.03
Total	**5,708.03**
RÉSULTATà LA DERNIERE SAISIE	**759.91**
solde disponible	

A noter que le montant des adhésions pour 2016 inclut des ventes de livres.

TRÉSORERIE 2016	
au 1er janvier 2016	
Compte bancaireGestion courante	439.74 €
Livret Epargne	8,655.71 €
solde disponible	**9,095.45 €**
au 31 decembre 2016	
Compte bancaire	454.66 €
Livret Epargne	6,713.12 €
Intérêt livret	
Total	**7,167.78 €**

COMPTE DE RÉSULTAT 2017

DÉPENSES	2017
Fournitures diverses imprimerie	
Frais de randonnées	
Primes d'assurance	154.61
Frais de deplacements	
Frais de reception	
Frais postaux et banque	
Affiliation et cotisations	
reversement subventions	
Prestation de service Internet	169.32
TOTAL (I)	**323.93**
RÉSULTAT BÉNÉFICIAIRE (si II > I)	113.17

RECETTES	2017
Divers vente de livres	
Activité Randonnees	
Interet de livret	1.10
Suvention adhesions colectivité	90.00
St Martin , Cezens	
Adhésions	346.00
Dons	
TOTAL (II)	**437.10**
RÉSULTAT DÉFICITAIRE (si I > II)	

TRÉSORERIE 2,017	
En début d'année	
Compte bancaire	454.66 €
Livret Epargne	6,713.12 €
Total	
En fin d'année	
Compte bancaire	620.82 €
Livret Epargne	6,763.46 €
Intérêt livret	
Total	**7,384.28 €**
Variation	

Le rapport du Trésorier a été adopté à l'unanimité.

3 Les Adhésions

Particuliers

2014	2015	2016	2017
42	50	38	----

Nous n'avons pas sollicité de cotisations en 2017 puisque nous n'étions pas en mesure d'organiser les randonnées et les manifestations habituelles pour nos adhérents.

Collectivités

	2016	2017
Brommat	50€	
Carladez	50€	
Cezens	50€	50€
St Martin-s-V	40€	40€

Le Trésorier propose d'envoyer un appel de cotisation accompagné d'un flyer présentant nos chemins prioritaires à toutes les communes concernées.

4 Les Perspectives pour 2018

4.1 La Mission de l'Association

La mission de l'Association est représentée par ce schéma:

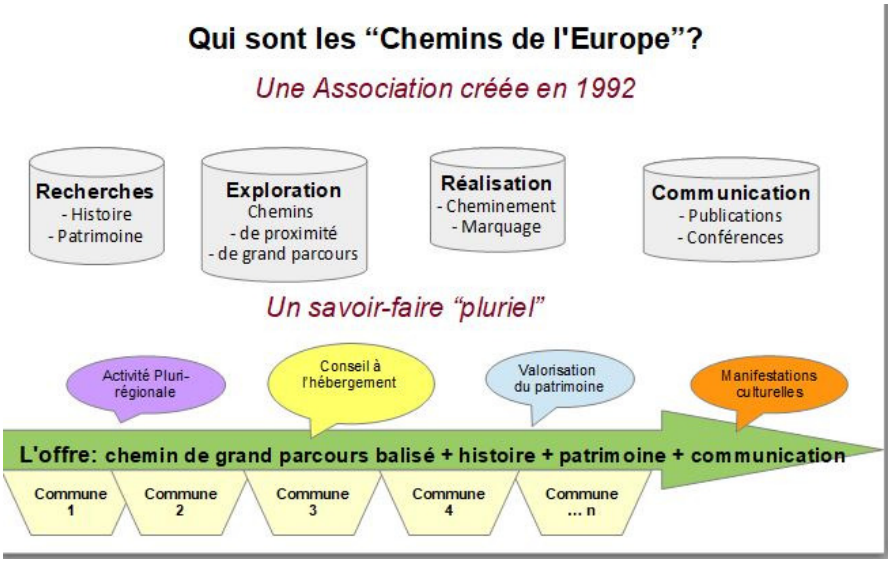

Notre objet social actuel ne fait pas référence à notre activité d'ouverture de chemins:

"Notre association a pour but de valoriser et de faire connaître le patrimoine archéologique et historique des territoires autour du Bassin de la Truyère, par les chemins qui les ont traversés au cours des âges, y compris leurs prolongements dans les départements limitrophes."

Le Conseil d'Administration du matin a proposé la mise à jour suivante:

“Notre association a pour mission de mettre en valeur les chemins historiques qui ont sillonné le Bassin de la Truyère au cours des âges, et de les faire ouvrir aux randonneurs pour favoriser le tourisme doux dans nos territoires.”

L'Assemblée Générale a décidé que le “Bassin de la Truyère”, tout en étant notre point de départ, ne correspondait plus à notre portée géographique actuelle.

Elle a approuvé à l'unanimité le texte suivant:

“Notre association a pour mission de mettre en valeur et de protéger les chemins historiques du sud du Massif Central, avec leur patrimoine, et de les faire ouvrir aux randonneurs, pour favoriser le tourisme doux dans nos territoires.”

4.2 La Gouvernance de l’Association

Le Bureau comprend trois Vice-Présidents dont les responsabilités actuelles sont territoriales, correspondant aux départements de l'Aveyron, du Cantal et de la Haute-Loire.

Le Conseil d'Administration considère que ces rôles ne sont plus pertinents pour la phase d'implémentation des chemins de Saint-Gilles et de Saint-Robert, et de recherche d'autres chemins historiques de grande randonnée. Il suggère au nouveau Conseil d'Administration de rendre chaque Vice-Président responsable d'un chemin, d'une section de chemin, ou d'un groupe de chemins.

Pour nos statuts il recommande d'augmenter le nombre de Vice-Présidents à quatre.

L'Assemblée Générale a approuvé à l'unanimité ce changement.

4.3 L’Agenda 2018

- **mai/juin** : début des randos de marquage Aurillac-Mur sur le chemn de Saint-Gilles
- **13 aout :** rando autour de la vallée de la Bromme avec concert le soir
- **29 aout** : chemin de foire Sanivalo > Lacalm (jour de la fête de Lacalm)
- **automne**: inauguration de la section du chemin de Saint Robert Lavaudieu > La Chaise-Dieu (à l'occasion du retour des tapisseries)
- Démarches d’homologation du chemin de Saint Gilles (dates à fixer avec les CDRP 12-15)
- Discussions avec la CABA, les PNR, les Com Com et les CDRP- 12/15/43

5 Le Budget prévisionnel pour 2018

Le nouveau Conseil d'Administration se réunira en mai pour étudier le budget de fonctionnement et le budget de développement (missions et projets nouveaux).

6 Le Renouvellement du Conseil d'Administration

Pour mémoire:
“L’Association est dirigée par un Conseil d’Administration de 21 membres, élus pour un an par l’Assemblée Générale. Les membres sont rééligibles. […] Le conseil [est] renouvelé tous les ans par moitié”.

Sont conservés pour 2018:

Michel Couillaud (St Martin-s-V)
Agnès Courchinoux (Carlat)
Jean-Claude Delort (Neuvéglise)
Robert Flauraud (La Chaise Dieu)
Emile Gastal (Les Ternes)
Christiane Marfin (St Chély d'Aubrac)
René Pagès (Taussac)
Jean-Paul Renard (Blesle)
Jean Valadier (Argence-en-Aubrac)
Jean-Marie Vigouroux (St Urcize)

Membres sortants:

Démissionnaires:

Geneviève Boisset (Présidente, SHA)
Michèle Couret (Montsalvy)
Josette Dellis (Pierrefort)
Colette Mestre (Thérondels)
Philippe Reliquet (Sinhalac/Paris)

Se représentent:

Alain Cézac (Mur de Barrez)
Hélène Charbey (Mur de Barrez)
Marie-Noëlle Ferrié (Oradour)
Martine Oradour (Le Thérond)
Catherine Slater (Oradour/Bristol)

Nouvelle candidate:

Sophie Couillaud

L'Assemblée Générale a élu à l'unanimité les 5 membres qui se représentaient et la nouvelle candidate.

Voici la composition du Conseil d'Administration de 2018:

Alain Cézac (Maire de Mur de Barrez)
Hélène Charbey (Adjointe au Maire, Mur de Barrez)
Michel Couillaud (St Martin s.Vigouroux)
Sophie Couillaud (St Martin s.Vigouroux)
Agnès Courchinoux (Maire de Carlat)
Jean-Claude Delort ((conseiller, Mairie de Neuvéglise/Truyère)
Marie-Noëlle Ferrié (Adjointe au Maire, Neuvéglise/Truyère)
Robert Flauraud (La Chaise Dieu)
Emile Gastal (Les Ternes)
Christiane Marfin (Maire de St Chély d'Aubrac)
Martine Oradour (Le Théron)
René Pagès (Maire de Taussac)
Jean-Paul Renard (Blesle, Sites Clunisiens)
Catherine Slater (Oradour/Bristol)
Jean Valadier (Maire d'Argences-en-Aubrac)
Jean-Marie Vigouroux (St Urcize)

L'Assemblée Générale considère que le nombre de 21 membres du Conseil d'Administration doit représenter un maximum et non pas une contrainte.

Elle a voté à l'unanimité la modification suivante des statuts:
"L'Association est dirigée par un Conseil d'Administration de 15 à 21 membres..."

Elle invite le nouveau Conseil d'Administration à identifier de nouveaux partenaires stratégiques parmi les élus, les clubs de marcheurs, les hébergeurs et autres, pour le renouvellement du Conseil d'Administration de 2019.

…….....

La réunion du Conseil d'Administration prévue pour élire les nouveaux membres du Bureau a été reportée au mois de mai.

L'Assemblée Générale a été suivie d'un diaporama sur les vieux ponts par Michel Couillaud, Président d'Honneur de l'Association. Vous le trouverez sur notre site internet http://chemins-europe.org/patrimoine/