Association des Chemins de l'Europe

CARLATEL, 7 GRAND'RUE, 12600 MUR DE BARREZ
TÉL 05 65 48 56 81
www.chemins-europe.org

Compte rendu de la réunion de l'Assemblée Générale qui s'est tenue à Oradour le 10 août 2019

Présents: D Bienfait, A Cézac, H Charbey, M Couillaud, JC Delort, MN Ferrié, R Flauraud, E Gastal, C Jean, F Martinot, M Oradour, A Saussois, C Slater, M Slater.
Excusés: B Bonnevie, B Clermont, S Couillaud, A Courchinoux, C&M Eschalier, M Le Marrec, M Longuet, M&R Morcillo, R Pagès, M&C Riss, J Valadier.

1 Le Rapport du Président 2018-19

"Notre association a pour mission de mettre en valeur et de protéger les chemins historiques du sud du Massif Central, avec leur patrimoine, et de les faire ouvrir aux randonneurs, pour favoriser le tourisme doux dans nos territoires."

Le "savoir-faire" de l'association, accumulé depuis une trentaine d'années, engendre maintenant des opérations de "faire-savoir" —un programme de communication destiné à recruter de nouveaux adhérents, et à fédérer des partenaires stratégiques pour l'ouverture des chemins.

1.1 Les rencontres de travail: 28 (45 en 2017-18)

Sur le Saint Gilles

Secteur 15 : les élus d'Aurillac (1), la CABA (2), le CDRP-15 (2)
Secteur 12 : le PNR Aubrac (2)
Hors Secteur : les responsables du Saint Guilhem (1) et du Saint Gilles (5)
(Objet : travail sur les points extrêmes : Aurillac >< Saint Gilles)

Sur le Saint Robert

Secteur 43 : une réunion sur le 43 (1)

Sur le Chemin de Cluny (GR 465) :

Secteur 15 : les élus de Pailherols et Murat-Albepierre (3) Montsalvy (1)
Secteur 12 : les lus de Taussac, Murols, Entraygues, Conques (3)
Hors secteur : les reunions ICARE et FESC (4)
Hors secteur : les rencontres avec les cavaliers de la "Route du Sel" (3)
(Objet : travail sur l'accueil, la communication et l'hébergement)

1.2 L'avancement des 3 chemins prioritaires

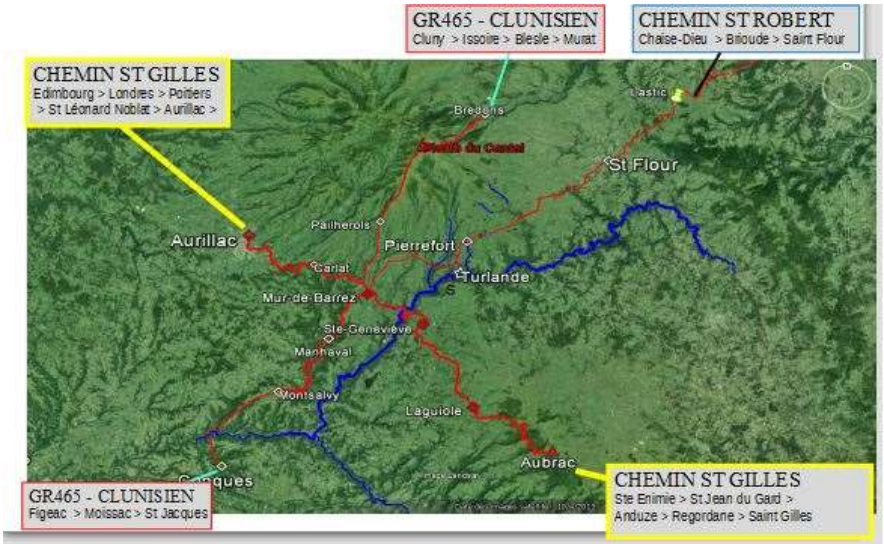

1.2.1 Le chemin clunisien (GR465)

- C'est un espace vivant animé par l'association ICARE:
  la section Murat > Conques est jugée exceptionnelle
  > plus de 85% de chemins naturels
  > des paysages remarquables
  une charte de qualité a été validée pour l'accueil des marcheurs
- Des chiffres 2018 sont en progression pour la deuxième saison:
  > plus de 500 randonneurs ont emprunté le GR 465 (300 en 2017)
  > la «Maison des Randonneurs » de Mur de Barrez et les différents hébergeurs ont hébergé plus de 350 marcheurs (150 en 2017)
- L'impact économique est évalué à 25 K€ (18 K€ en 2017)

1.2.2 Le chemin de Saint Gilles

- La section Mur-de-Barrez > Aubrac est en cours de balisage.
- Nous recherchons un "haut parrainage sécurisé" pour le portage du projet final, à l'abri des changements politiques : PNR ... CABA ...Com Com.
- Nous développons des contacts avec les pôles terminaux (Saint Gilles et Aurillac).
- Une adhésion à la Fédération des Chemins de Saint Gilles est envisagée.
- Nous réfléchissons sur l'opportunité d'instruire un dossier PDIPR (Plan Départemental des Itinéraires de Promenade et de Randonnée) avant le classement en GR.
- Il nous faut des supports de présentation (flyers) auprès des collectivités.
- Une marche inaugurale du chemin est prévue pour 2020.

Rappel des 4 étapes quasi opérationnelles de la section aveyronnaise (79,9 km)

- Mur-de-Barrez – Brommat – Sainte-Geneviève: 19,4 km
- Sainte-Geneviève – Alpuech – Laguiole: 24,8 km
- Laguiole – Saint-Chély d'Aubrac: 24 km
- Saint-Chély d'Aubrac – Aubrac: 11,7 km

Rappel des 2-3 étapes possibles de la section cantalienne (33,2 km)

- Aurillac – Vézac: 14 km
- Vézac – Carlat: 6,6 km
- Carlat – Cros de Ronesque : 6,5 km
- Cros de Ronesque – Mur de Barrez : 6,1 km

La visite à Saint-Gilles-du-Gard 31/08 - 02/09/2018

- Rencontres avec les associations de Saint Gilles.
- Pèlerinage d'un jour depuis Bouillargues jusqu'à l'abbatiale de Saint-Gilles.
- Repas festif avec les associations et les élus.
- Conférence sur Saint Gilles.

A la suite de cette visite nous envisageons:

- d'adhérer à la Fédération des Chemins de Saint Gilles et de constituer officiellement le "10ième chemin" : Aurillac > Aubrac > Saint Gilles
- d'organiser en 2020 une marche inaugurale en Aveyron, sous l'égide de la Fédération.

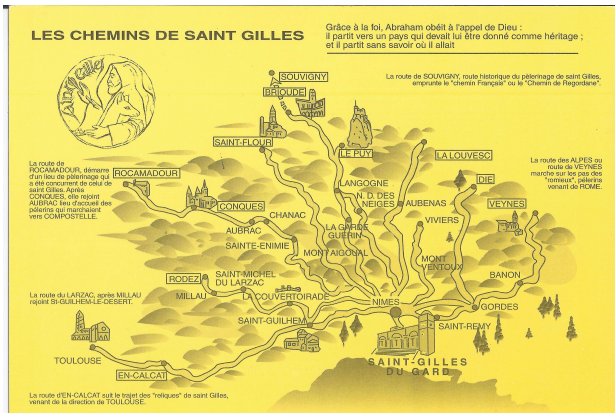

Les étapes opérationnelles pour l'ouverture du Saint Gilles
Section Cantal

- Déposer un dossier PIDPR auprès du CD15 (quelle commune le porte?).
- Fixer des dates pour une marche de repérage et prébalisage.

Section Aveyron

- Déposer un dossier PIDPR auprès du CD12 (Commune de Mur de Barrez)
- Fixer des dates pour terminer le prébalisage.
- Proposer une marche inaugurale sous l'égide de la Fédération des chemins de Saint Gilles.

Nota : Ces opérations de repérage et prébalisage seront menées par des bénévoles, les clubs de marcheurs et des représentants des communes.

1.2.3 Le chemin de Saint Robert

- Jean-Claude Delort a rappelé l'histoire de Saint Robert et les étapes de la randonnée. (Pour le detail, voir le compte rendu de l'AG de 2018. http://chemins-europe.org/wp-content/uploads/2018/05/CR-AG-7avril2018.pdf)
- Jean-Claude Delort et Emile Gastal ont participé à des réunions de la Com Com de Saint Flour.
  En 2019 elle donne la priorité aux chemins de VTT.
- La recherche d'hébergements se poursuit sur la section Saint-Flour > Brioude:
  - **Mercoeur** est prêt à créer des gîtes (2 gîtes communaux) mais risque de préférer des locations à la semaine.

Saint Just: le maire veut créer des gîtes, mais nous perdrons un appui prcieux s'il ne se représente pas en 2020.

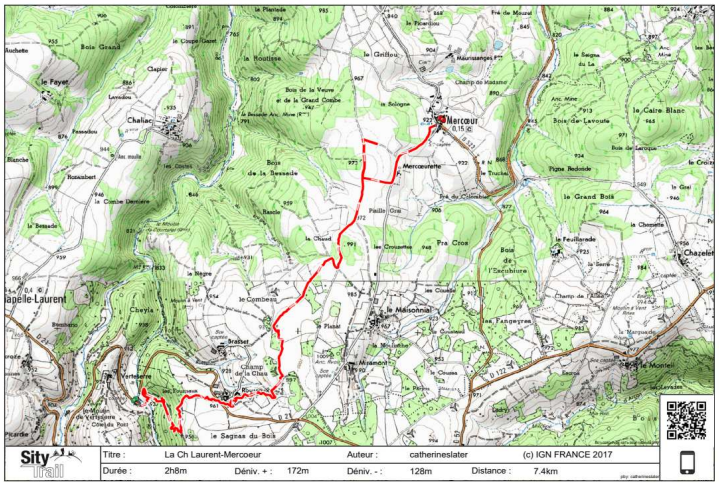

Des hébergements à Mercoeur permettraient aux randonneurs de s'arrêter dans ce village emblématique pour l'histoire de Saint Robert, et d'eviter le détour par Celoux.
Le parcours entre La Chapelle-Laurent et Mercoeur est facile.

Notre association est en contact avec l'Association des Amis de Turlande
https://les-amis-de-turlande.fr .

- Son but est de "*promouvoir toute initiative et toute action participant à la sauvegarde, la restauration, la mise en valeur, l'animation et la promotion du site de Turlande et de sa chapelle".* Une souscription pour la restauration de la chapelle a été ouverte (avec l'appui des Chemins de l'Europe). https://www.fondation-patrimoine.org/les-dons-et-soutiens/faire-un-don?project=7727
- Martine Oradour et Catherine Slater ont assisté à l'assemblée générale des Amis de Turlande le 12 juillet.

- Nous avons organisé une randonnée sur le chemin de Saint Robert entre Le Monteil de Pierrefort et Turlande pour le pique-nique du 21 juillet.

1.2.4 Le chemin du Repli – entre Margeride et Aubrac

- Ce chemin permet de découvrir les lieux des événements du 11 juin 1944, lorsque les maquis se sont repliés sur leurs bases et ont quitté le Mont Mouchet pour regagner le réduit de la Truyère.
- Leur parcours est marqué par les Musées de la Résistance du Mont-Mouchet et d'Anterrieux.
- L'itinéraire traverse un seul canton et franchit le Bes au nord et la Truyère au sud. C'est le territoire de la bête du Gévaudan.
- Une aventure de quelques heures en 1944 peut devenir aujourd'hui un produit touristique de plusieurs jours si on greffe dessus les sites remarquables pour leur histoire, leur patrimoine et leur géologie.
- Nous étudions actuellement les possibilités d'hébergement sur le chemin.

1.3 Les randonnées et manifestations 2018-19

01/09/2018 : Bouillargues > Saint Gilles
Marche de la Fédération des Chemins de Saint Gilles (8 associations)
(Intérêt : entrée en relation avec l'ensemble des Chemins de Saint Gilles).

07/07/2019

21/07/2019 Le Monteil > Turlande (chemin de Saint-Robert)
6 km, 21 participants

- *pique-nique organisé* par les Amis de Turlande, l'AMAP de Pierrefort et les Chemins de l'Europe
- diaporama sur le chemin de Saint Robert présenté par
- Michel Couillaud dans la chapelle de Turlande

30/07/2019 Pailherols – Mur de Barrez (Chemin Clunisien - GR465)
pour accompagner les cavaliers de la "Route du Sel"
16 km, 7 participants



04/08/2019: autour de Brommes **12 km, 7 participants**
La Salesse - Marcillac - Venzac - Yolet

Pour attirer plus de monde pour les randonnées à l'avenir
Nous allons:

- distribuer des affiches comme nous le faisions autrefois.
- préciser que les randos sont ouvertes à tout le monde.
- indiquer le niveau de difficulté.

1.4 Nos publications

Décembre 2018 / Janvier 2019
- création du ***logo*** de l'association

- diffusion de notre premier ***flyer*** de présentation

Le rapport du President a été adopté à l'unanimité.

2 Le rapport financier 2018

COMPTE DE RÉSULTAT

DEPENSES	2018
Fournitures diverses Imprimerie	0,00
Frais de randonnées	0,00
Primes d'assurance	154,61
Frais de déplacements	0,00
Frais de réception	13,20
Frais postaux et banque	6,00
Affiliation et cotisations	40,00
reversement subventions	0,00
Prestation de service	154,93
Versement Livret	0,00
TOTAL (I)	368,74
RÉSULTAT BÉNÉFICIAIRE (si I > II)	148,50
	0,00

RECETTES	2018
Divers vente de livres	273,00
Activité Randonnées	0,00
intérêt de livret	1,24
provision pour subvention	0,00
Subvention adhesions collectivité	90,00
Adhesions	153,00
Dons	0,00
TOTAL (II)	517,24
RÉSULTAT DÉFICITAIRE (si I > III)	

TRESORERIE 2018	
En debut d'annee	
Compte bancaire	548,96
Livret Epargne	6 763,46
Total	7 312,42
En fin d'annee	
Compte bancaire	697,46
Livret Epargne	6 763,46
Intérêt livret	0
Total	7 460,92
variation	148,50

Ce rapport n'a pas pu être présenté à la réunion à cause de problèmes informatiques.

Il a été adopté à l'unanimité ultérieurement par un vote électronique des membres présents à la réunion.

3 Les Adhésions

Particuliers

2015	2016	2017	2018
50	38	----	24

4 Les Projets et les Perspectives

4.1 Les 3 principaux chemins historiques

En termes de "savoir-faire": poursuivre et conclure

Saint Gilles

- Opter pour un classement GR ou PDIPR
- Monter le dossier en partenariat ou seuls
- Organiser une marche inaugurale.

Saint Robert

- Fixer le trace définitif Turlande > La Chaise-Dieu
- Fédérer les collectivités autour d'une offre marketée

En termes de "faire-savoir": communiquer et créer

Sur le Saint Gilles et le Saint Robert

- Créer un flyer par chemin avec descriptive des étapes
- *Objet : apporter une offer "clé en main" aux collectivités.*

4.2 Les randonnées en perspective pour 2019-20

29 août : chemin de foire La Trinitat > Lacalm pour la fête de Lacalm
28 septembre : sur le chemin de Saint Gilles: ouverture de la section Durbec > Alpuech
Date à fixer : inauguration de la section du chemin de Saint Robert Lavaudieu > La Chaise-Dieu (pour fêter le retour des tapisseries rénovées)
Date à fixer : sur le chemin de Saint Gilles Carlat > Mur de Barrez, avec les Crampons du Murgat.

5 Le Budget Prévisionnel pour 2020

Le budget de fonctionnement et le budget de développement (missions et projets nouveaux) seront étudiés par le nouveau Conseil d'Administration.

6 Le Renouvellement du Conseil d'Administration

Nouveau statut 2018 pour mémoire
*"L'Association est dirigée par un Conseil d'Administration de **15 à 21 membres**, élus pour un an par l'Assemblée Générale. Les membres sont rééligibles. […] Le conseil [est] renouvelé tous les ans par moitié".*

Membres conservés pour 2019	Membres sortants
Alain Cézac (Mur de Barrez) Hélène Charbey (Mur de Barrez) Sophie Couillaud (St Martin-s-V) Jean-Claude Delort (Neuvéglise) Marie-Noëlle Ferrié (Oradour) Emile Gastal (Les Ternes) Martine Oradour (Le Thérond) Catherine Slater (Oradour/Bristol)	Michel Couillaud (St Martin-s-V) Agnès Courchinoux (Carlat) Robert Flauraud (La Chaise Dieu) Christiane Marfin (St Chély d'Aubrac) René Pagès (Taussac) Jean-Paul Renard (Blesle) Jean Valadier (Argence-en-Aubrac) Jean-Marie Vigouroux (St Urcize)

Démissionnaires: Martine Oradour (Le Thérond), Jean-Marie Vigouroux (St Urcize)
Nouveau candidat: Dominique Bienfait (Oradour)

L'Assemblée Générale a élu à l'unanimité les 7 membres qui se représentaient et le nouveau candidat.

Voici la composition du Conseil d'Administration de 2019:

Dominique Bienfait (Oradour)
Alain Cézac (Maire de Mur-de-Barrez)
Hélène Charbey (Adjointe au Maire, Mur-de-Barrez)
Michel Couillaud (St Martin s.Vigouroux)
Sophie Couillaud (St Martin s.Vigouroux)
Agnès Courchinoux (Maire de Carlat)
Jean-Claude Delort (conseiller, Mairie de Neuvéglise/Truyère)
Marie-Noëlle Ferrié (Adjointe au Maire, Neuvéglise/Truyère)
Robert Flauraud (La Chaise-Dieu)
Emile Gastal (Les Ternes)
Christiane Marfin (Maire de St Chély d'Aubrac)
René Pagès (Maire de Taussac)
Jean-Paul Renard (Blesle, Sites Clunisiens)
Catherine Slater (Oradour et Bristol)
Jean Valadier (Maire d'Argences-en-Aubrac)

Conseils scientifiques: Geneviève Boisset (Cantal), Jean Delmas (Aveyron)

….....

Réunion du nouveau Conseil d'Administration à l'issue de l'Assemblée Genérale

Les membres du Bureau pour 2019 ont été élus à l'unanimité:

Président: Alain Cézac
Vice-Président pour le chemin de Saint Robert: Robert Flauraud
Vice-Président pour le chemin de Saint-Gilles: Jean Valadier
Vice-Président pour les grands chemins à l'étude et les chemins de proximité: Emile Gastal
Vice-Président pour la communication: Helène Charbey
Trésorier: Jean-Claude Delort
Secrétaire Générale: Catherine Slater
Secrétaire Adjointe: Marie-Noëlle Ferrié